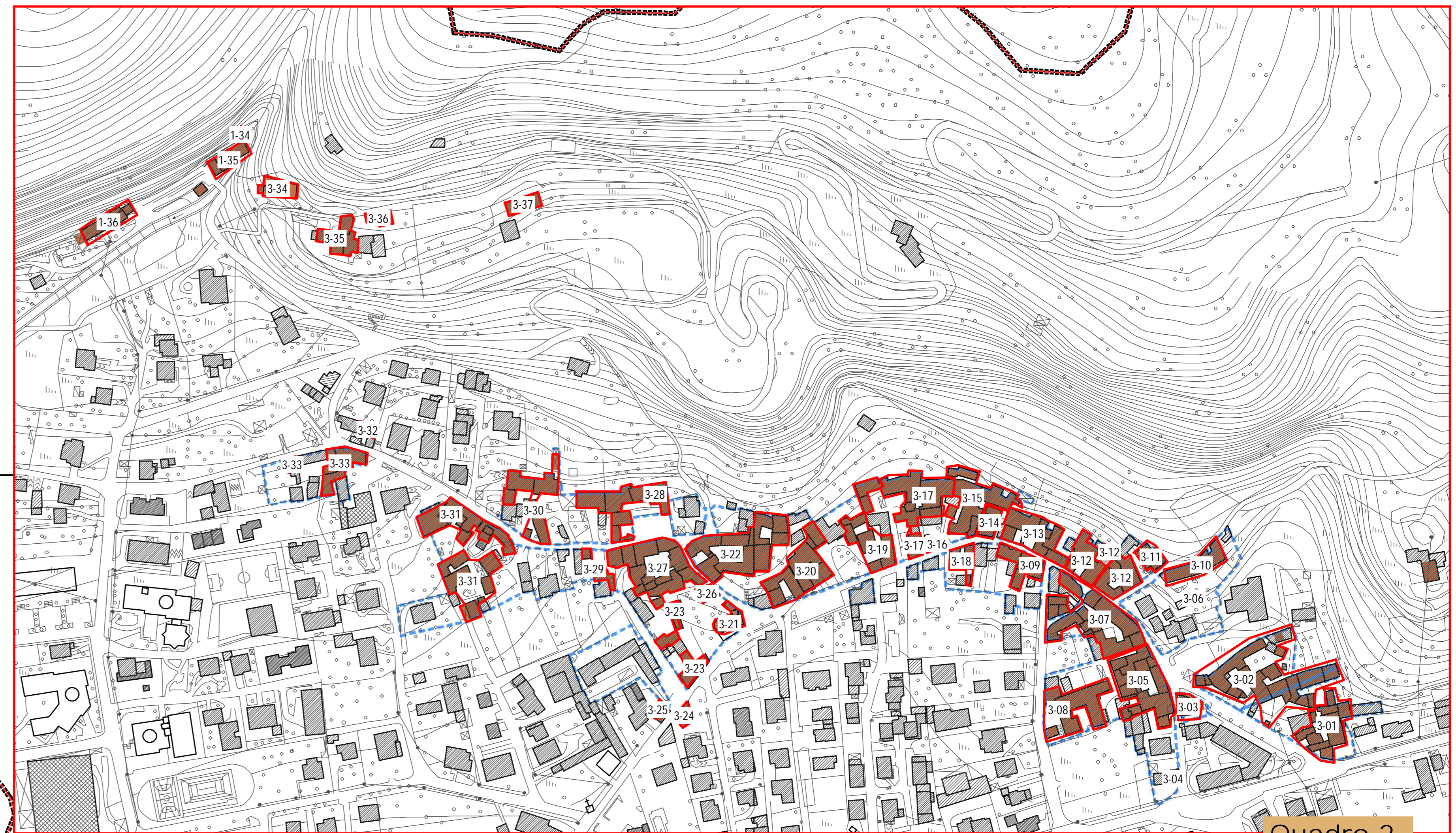
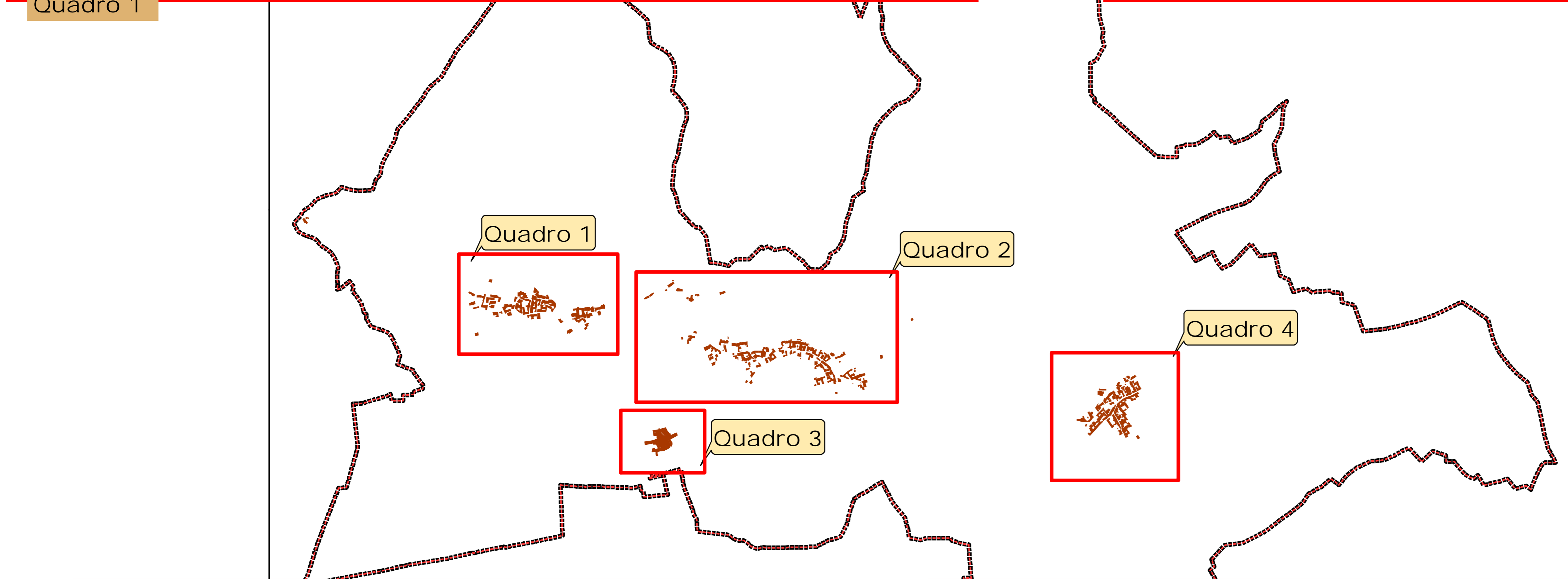


Quadro 1



Quadro 2



Quadro 1

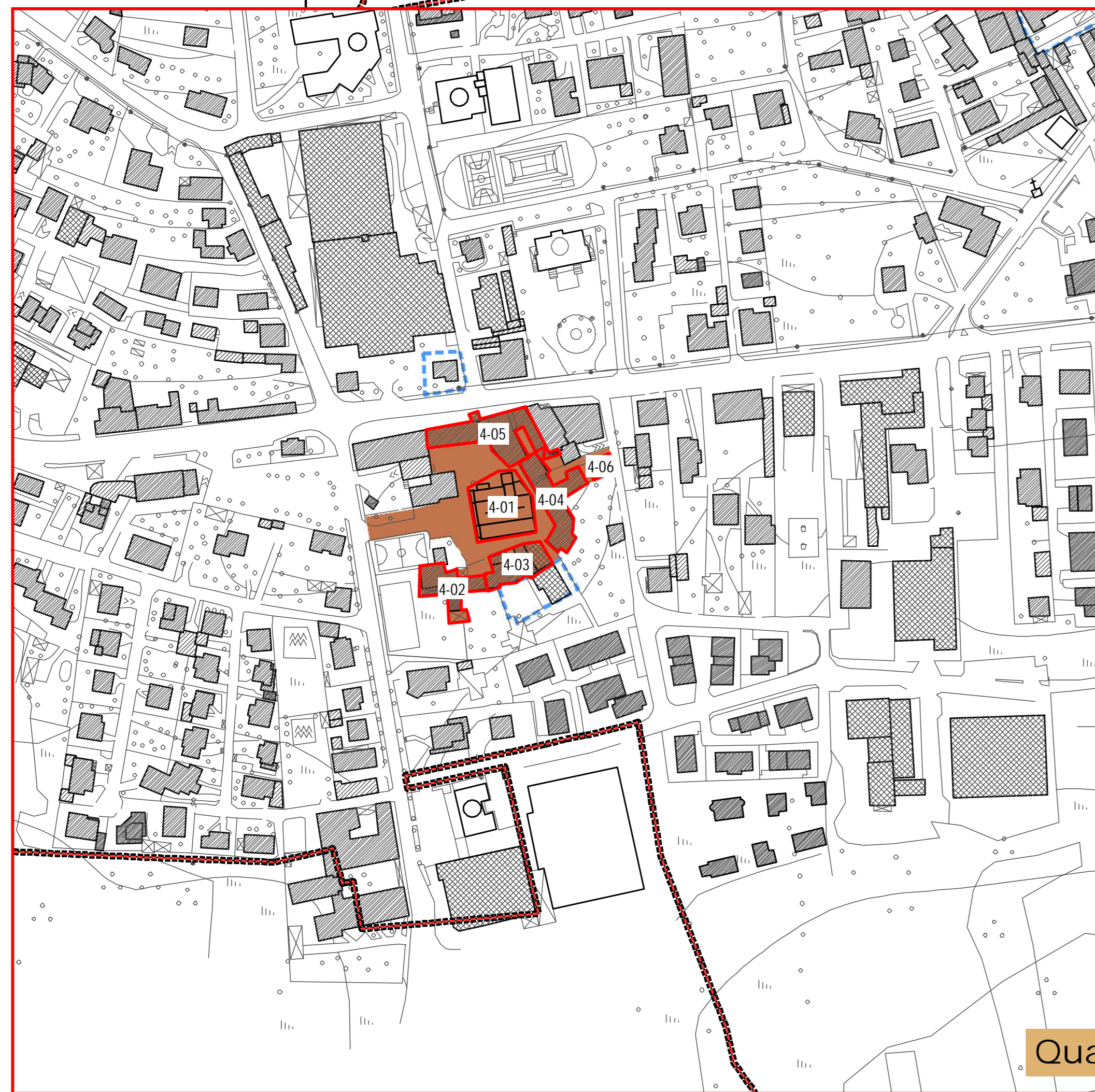
Quadro 2

Quadro 4

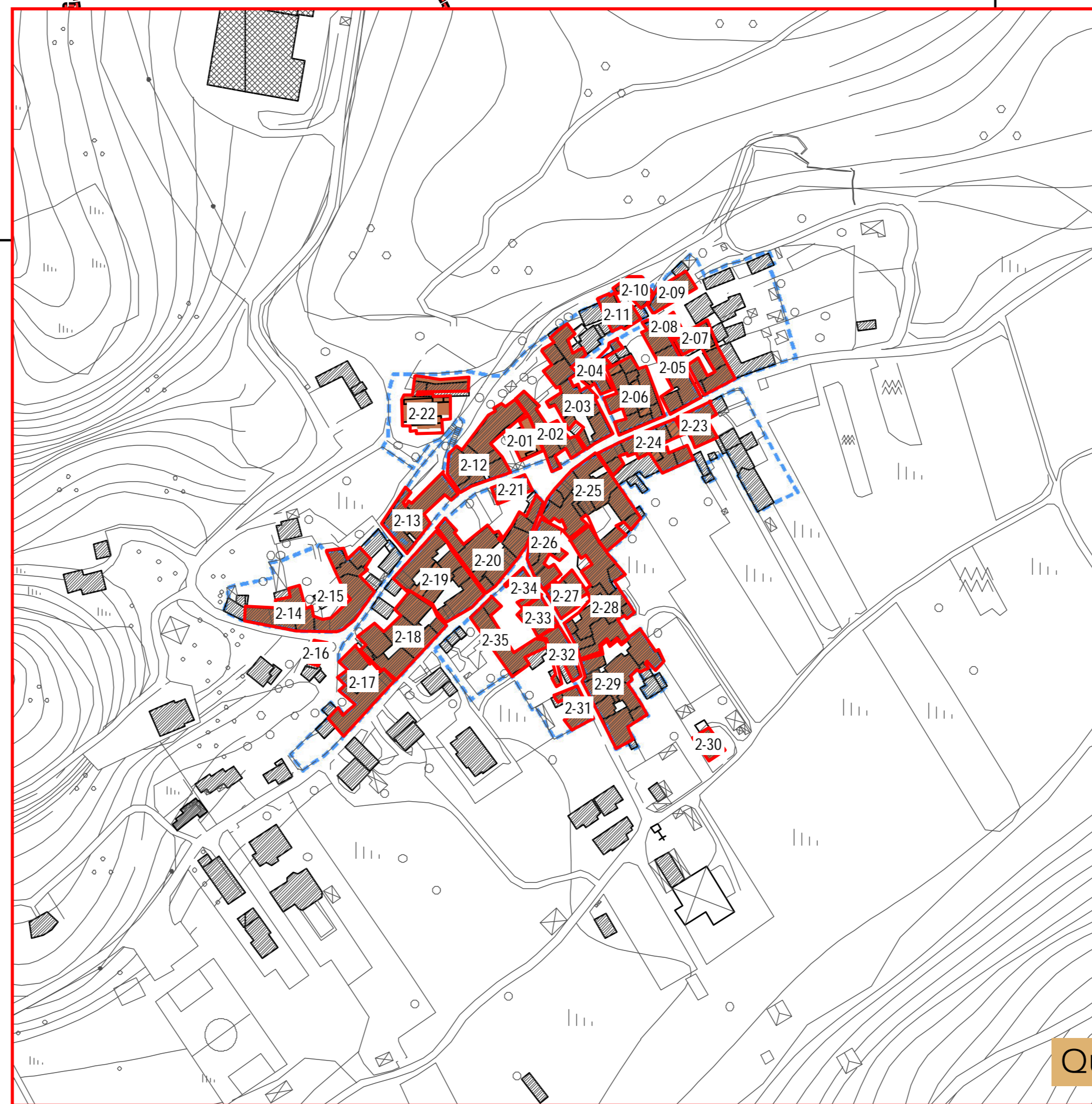
Quadro 3

- Perimetrazione dei Tessuti storici
- Individuazione degli edifici antecedenti il 1850
- Individuazione comparti rilevati
- 0-00 Codice identificativo scheda di rilevazione
- | Codice comparto
- | Codice località

4



Quadro 3



Quadro 4



**Comune di
CUVEGLIO**

PGT Piano di Governo del Territorio

2010 - 2014

Dcp	DOCUMENTO DI PIANO		
15	Statuto del territorio Identificazione degli edifici storici		
scala: - /	VERSIONI:	Maggio 2013	RETTIFICHE
Adozione:	Deliberazione C.C. n° ___ del _____		
Approvazione:	Deliberazione C.C. n° ___ del _____		
Publicazione:	B.U.R.L. _____ n° ___ del _____		

Il Sindaco

Il Responsabile del Procedimento

Il Segretario Comunale

I PROGETTISTI:

Studio Tecnico Castelli S.a.s. di Castelli Giovanni & C

Via Monteggia 38/20014, Laveno M (Va) tel. 0332/651493
info@studiotecnocastelli.it P.IVA 02426270126

Collaborazioni:

Dott. Arch. Davide Binda
Ordine degli Arch. della
Prov. di Varese;
Dott. Pianificatore Territoriale
Alessio Trevisi
Dott. Pianificatore Territoriale
Marco Muraletti